

Zeichenerklärung der Festsetzungen des Flächennutzungsplanes 18. Fortschreibung

Grundlage ist die Planzeichenverordnung vom 18. Dez 1990

Art der baulichen Nutzung (§5(2) Nr.1 BauGB)



Gepl. Gewerbegebiet



Gepl. Wohngebiet

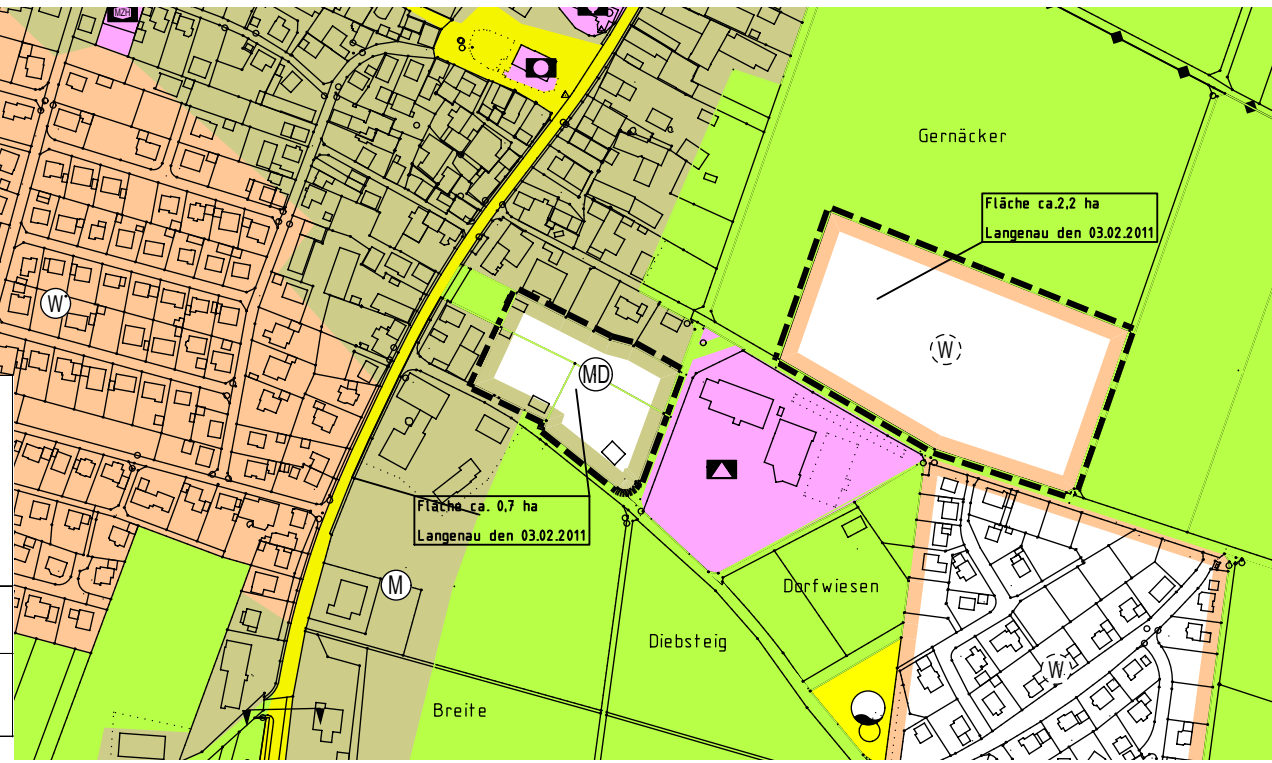
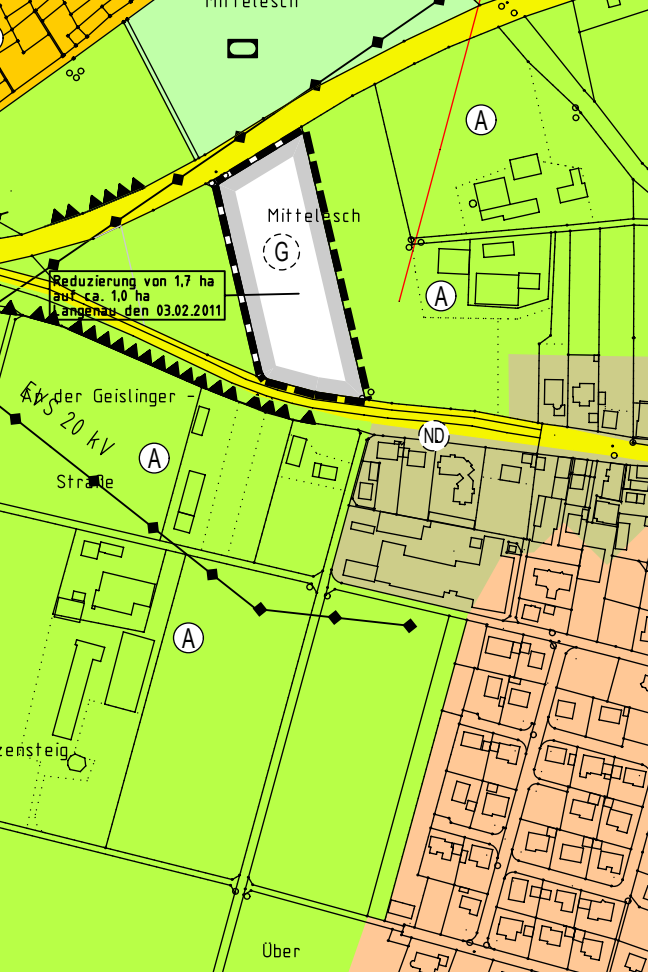



Gepl. Dorfgebiet

Sonstige Festsetzungen durch Planzeichen



Grenze des räumlichen Geltungsbereiches
(§9 (7) BauGB)

**Verwaltungsbund
Langenau**
Alb-Donau-Kreis

Gemeinde Weidenstetten Gemarkung Weidenstetten Alb - Donau - Kreis	Gefertigt : Langenau den 03.02.2011 Verwaltungsbund Langenau - Bauamt -
Deckblatt : 18. Fortschreibung Lageplan Nr. 8 Lageplan M 1 : 5000	